

- ## LEGENDA STÁVAJÍCÍCH INŽENÝRSKÝCH SÍTÍ
- |  |   |
|--|---|
|  | Sítě komunikací, pozemní průbeh kabelů - Cetin a.s.               |
|  | Sítě telefonní, nezaregistrovaný průbeh kabelů - Cetin a.s.       |
|  | Zemní koaxiální vedení, zaregistrované - Nej cz                   |
|  | EG D a.s. - pozemní vedení NN                                     |
|  | EG D a.s. - nadzemní vedení NN                                    |
|  | GasNet s.r.o. - HTL   |
|  | GasNet s.r.o. - STL   |
|  | Kanalizace - VaK Hodonín, a.s.                                    |
|  | Vodovod - VaK Hodonín, a.s.                                       |
|  | ČD telematika a.s. trasa kabelu TK 10XN                           |
|  | ČD telematika a.s. trasa kabelu MK                                |
|  | Kabel Správy telematiky a energetiky Brno SEE (SEŠ) – osvětlovací |
|  | Kabel Správy sdělovací a zabezpečovací techniky Brno (SZT)        |
- Kanalizační sběrnice
- ## UCHRANĚNÉ PÁSMA INŽENÝRSKÝCH SÍTÍ
- Ochranné pásmo zemní kabelové trasy 2m od osy na obě strany
  - Ochranné pásmo kanalizační stoky - 1,5m od osy na obě strany
  - Ochranné pásmo vodovodního řádu - 1,5m od osy na obě strany
  - Ochranné pásmo u komunikačního vedení - 0,5m od osy na obě strany
  - Ochranné pásmo plynovodu - 1m od osy na obě strany
  - Ochranné pásmo v dle vzdáleností a v dle regionální 60 m od osy krajní koleje, nejméně však ve vzdálenosti 30 m od krajní obvodu dráhy

- ## LEGENDA - STAVENIŠTĚ, AREÁL, OBJEKT
- |  |   |
|--|---|
|  | Hranice parcel dle katastru nemovitostí   |
|  | Hranice řešeného území  |
|  | Okrajkové dráhy   |
|  | Řešené objekty D.101-D.105 - areálu středního odborného učiliště Kyjov  |
|  | Nedotčené objekty - areálu středního odborného učiliště Kyjov   |
|  | Demolované objekty D.107 - areálu středního odborného učiliště Kyjov viz. samostatná projektová dokumentace   |
|  | Navrhovaná novostavba - autoservis  |
|  | Saňkaři splašné - odpad zprvky, osazení nové hydroizolací, doplnění ventilací vstupy a ochranné vstupy z XPS  |
|  | Stávající objekty - okolní zástavba   |
|  | Stávající plochy zeleně   |
|  | Rozesbíraní stávající zpevněné plochy - dlažební kostky   |
|  | Rozesbíraní stávající zpevněné plochy - zámková dlažba  |
|  | Vybourání stávající zpevněné plochy - betonové panely   |
|  | Prěspádování a pokládka nové zámkové dlažby 200/200mm D.203   |
|  | Nový živýční povrch   |
|  | Vstup do řešených objektů   |
|  | Nové oplocení z železobetonových prefabrikovaných dílců na sýstémové betonové vložky v=2,0 m + betonový solík |

-  Umístění realizovaných sond viz. IGHG

### LEGENDA - ZOV








  -  Plocha zařízení staveniště a sklad materiálu
  -  Dočasný zábor na veřejné komunikaci - žádost o povolení vylučuje zhotovitel (nejsou navrhovány)
  -  Vjezd a výjezd vozidel na staveništi
  -  Mobilní oplocení staveniště
  -  Napojení staveniště na zdroj EE z rozvodny
  -  Napojení staveniště na vodu

POZN.

Kanalizační sítě, poklopy, plynovodní a vodovodní úzavěry atp. nesmí být zastavěny buď skladovanými materiály nebo stavebními buřkami

### LEGENDA - PBŘ

  -  Odstupové vzdálenosti vč. vymezení požární nebezpečných prostor - prozatím neurčeno
  -  Nástupní plocha pro požární techniku - prozatím neurčeno
  -  Přístupové komunikace - prozatím neurčeno
  -  Zdroj požární vody - prozatím neurčeno

- ## LEGENDA NOVĚ ZŘÍZENÉHO VNITROAREÁLOVÉHO VEDENÍ
- |   |   |
|---|---|
|  | Přípočka kanalizace   |
|  | Venkovní rozvody vody - Objekt D210                             |
|  | Venkovní rozvody kanalizace - Objekt D205                       |
|  | Venkovní rozvody NN - Objekt D207                               |
|  | Akumulační a retenční nádrže na dešťovou vodu                   |
|  | NTL P 100 dn 160/91 (dl.53m) ukončeno KK 150                    |
|  | Venkovní rozvody splaškové kanalizace                           |
|  | Venkovní rozvody dešťové kanalizace                             |
|  | Venkovní rozvod odpadní vody z myčky do ČOV                     |
|  | Venkovní rozvod vyčištěné vody do splaškové kanalizace          |
|  | Kanalizační šachta  |
|  | Nový lapák tuku ve stejné poloze, se stejným objemem            |
|  | Filtrační šachta na dešťovou vodu                               |
|  | Akumulační nádrž na dešťovou vodu 2380x7380 mm - 2 ks, objem 2x |
|  | retenční objem 2x31,8 m3  |
|  | Pojezdová vrpst   |
|  | Regulační jímka s retenčním objemem 2 m3, 1831x1400mm (VxV)     |
|  | Jímka na úkapy o objemu 1m3                                     |
|  | NS  |
|  | Nabíjecí stanice - stojan - pro dva elektromobily               |
|  | Fasadní LED reflektor, 4500 lm, 50 W                            |
|  | Fasadní LED reflektor, 3200 lm, 30 W                            |
- ## LEGENDA STÁVAJÍCÍCH VNITRO-AREÁLOVÝCH SÍTÍ
- |   |                             |
|---|-----------------------------|
|  | Stávající teplovodní vedení |
|---|-----------------------------|
- ## LEGENDA STÁVAJÍCÍCH PŘÍPOJEK
- |   |                               |
|---|-------------------------------|
|    | Přípočka kanalizace Coworking |
|    | Přípočka NN                   |
|    | Plynovodní přípočka nízkotlak |
|  | Sdělovací kabel               |
|  | Vodovodní přípočka            |
|  | Kanalizační přípočka          |
|  | Vodoměr                       |
- ## LEGENDA PLÁNOVANYCH INŽENÝRSKÝCH SÍTÍ
- |   |                                     |
|---|-------------------------------------|
|  | Technická infrastruktura - Z-Mobile |
|---|-------------------------------------|


- STÁVAJÍCÍ STAVEBNÍ OBJEKTY, KTERÉ BUDOU SOUČÁSTÍ NAVRŽENÝCH  
STAVEBNÍCH ÚPRAV SO.101.01-SO.101.05 :  
SO.101.01 - COWORKING  
SO.101.02 - ADMINISTRATIVNÍ BUDOVA  
SO.101.03 - STÁVAJÍCÍ PŘÍSTAVBA  
SO.101.04 - HALA AUTOSERVISU  
SO.101.05 - OPRAVÁRENSKÁ HALA

SEZNAM POZEMKŮ PODLE KATASTRU NEMOVITOSTÍ, NA KTERÉM SE STAVBA PROVÁDÍ						
Parcel. č.	Katastrální území	Výměra [m²]	Jméno vlastník	Druh pozemku	Způsob ochrany	Zábory dolehané/rozšíř. rostlin [m²]
22921	Kyjov	1 509 m²	řhmoravský kraj	Zastavěná pl. a nádv.ř	Bez ochrany	
24274	Kyjov	583 m²	řhmoravský kraj	Zastavěná pl. a nádv.ř	Bez ochrany	
101015	Kyjov	4 842 m²	řhmoravský kraj	Zastavěná pl. a nádv.ř	Bez ochrany	Trvalé 493 m², dohledné 130 m²
1021	Něčice u Kyjova	2 097 m²	řhmoravský kraj	Zastavěná pl. a nádv.ř	Bez ochrany	Trvalé 48 m²
116659	Kyjov	42 m²	České dráhy a.s.	Zastavěná pl. a nádv.ř	Bez ochrany	

Čís./S.T.	Katastrální území	Výměra [m <sup>2</sup> ]	Jméno vlastníka	Druh pozemku	Způsob ochrany	Zábory dožalůvých, rostlin [m <sup>2</sup> ]
st. 124	Nečovice u Kyjova	207 m <sup>2</sup>	Trančova Radka	Zastavěná pl. a nádobí	Bez ochrany	-
166/5	Nečovice u Kyjova	424 m <sup>2</sup>	Trančova Radka	ZPF	-	-
137/3	Nečovice u Kyjova	99 m <sup>2</sup>	České dráhy, a.s.	Ostatní plocha	Bez ochrany	-
84/174	Nečovice u Kyjova	485 m <sup>2</sup>	Město Kyjov	Ostatní plocha	Bez ochrany	-
107/30	Nečovice u Kyjova	7 272 m <sup>2</sup>	České dráhy, a.s.	Ostatní plocha	Bez ochrany	-
1541	Nečovice u Kyjova	37 m <sup>2</sup>	Město Kyjov	Ostatní plocha	Bez ochrany	-
1186/5/9	Kyjov	4 569 m <sup>2</sup>	České dráhy, a.s.	Zastavěná pl. a nádobí	Bez ochrany	-
3039/1	Kyjov	1 560 m <sup>2</sup>	Město Kyjov	Ostatní plocha	Bez ochrany	-
3040/06	Kyjov	2 463 m <sup>2</sup>	Město Kyjov	Ostatní plocha	Bez ochrany	-
3040/43	Kyjov	108 m <sup>2</sup>	České dráhy, a.s.	Ostatní plocha	Bez ochrany	-
4154	Kyjov	337 m <sup>2</sup>	tomášův Eva	Ostatní plocha	Bez ochrany	-
4261	Kyjov	557 m <sup>2</sup>	Město Kyjov	Ostatní plocha	Bez ochrany	-
2427/2	Kyjov	4 796 m <sup>2</sup>	Trilovická jednotka Sokol Kyjov	Ostatní plocha	Bez ochrany	-
2427/3	Kyjov	216 m <sup>2</sup>	Trilovická jednotka Sokol Kyjov	Ostatní plocha	Bez ochrany	-
2427/9	Kyjov	65 m <sup>2</sup>	Město Kyjov	Ostatní plocha	Bez ochrany	-
2427/31	Kyjov	1 359 m <sup>2</sup>	Trilovická jednotka Sokol Kyjov	Ostatní plocha	Bez ochrany	-
3059/2	Kyjov	154 m <sup>2</sup>	Město Kyjov	Ostatní plocha	Bez ochrany	-
3059/3	Kyjov	34 m <sup>2</sup>	Trilovická jednotka Sokol Kyjov	Ostatní plocha	Bez ochrany	-
3067/1	Kyjov	3 846 m <sup>2</sup>	Město Kyjov	Ostatní plocha	Bez ochrany	-
3140/1	Kyjov	883 m <sup>2</sup>	Město Kyjov	Ostatní plocha	Bez ochrany	-


REVIZE			Jméno
Index	Datum	Změna	


**SCHEMA OBJEKTU**



±0,000=xy

**ORIENTACE SCHÉMATU**



		<p>Projektly   Realizace   Projektový management</p> <p>info@qualitygroup.cz   www.qualitygroup.cz</p> <p>STAVTE CHYTRĚ</p>																	
<p><b>STAVBA</b>      <b>CENTRUM TECHNICKÉHO A INOVATIVNÍHO VZDĚLÁNÍ V KYJOVĚ</b></p>																			
<p><b>MÍSTO STAVBY</b></p> <p>Kyjov Nádražní 471/48 697 01</p>		<p>K.Ú.:            Kyjov [678431] OKRES:       Hodonín KRAJ:           Jihomoravský</p>																	
<p><b>GENERÁLNÍ PROJEKTANT</b></p> <p>Quality Group s.r.o., Pílpok 843/4, 602 00 Brno IČ: 08879737, DS: yuwn58</p> <p><b>HLAVNÍ INŽENÝR PROJEKTU</b></p> <p>Jaroslav Lukášik, dan.lukasik@qualitygroup.cz, tel.: 737 542 673</p>		<p><b>AUTORIZACE</b></p>																	
<p><b>ZPRACOVATEL ODBORNÉ ČÁSTI</b></p> <p>Jan Kozza tel.: 737 542 484 e-mail: jan.kozza@qualitygroup.cz</p>		<p><b>Č. SMLOUVY INVESTORA</b></p>																	
<p><b>STAVBĚNÍK - INVESTOR</b></p> <p>Jihomoravský kraj Žendřidovská náměstí 449/3, 601 82 Brno IČO: 708 88 337 Kontaktní osoba: Mgr. Martina Vašková E-mail: vasovska.martina@mjmk.cz</p>		<p><b>Č. SMLOUVY PROJEKTANTA</b></p> <p>P-22-039-000</p>																	
<p><b>OBJEKT</b></p> <p><b>D.101 S001</b></p> <p><b>ODBORNÁ ČÁST</b></p>		<p><b>DATUM</b></p> <p>04/2023</p> <p><b>MĚŘÍTKO</b></p> <p>1:300</p>		<p><b>PARÉ</b></p>															
<p><b>NÁZEV DOKUMENTU</b></p> <p><b>KOORDINAČNÍ SITUAČNÍ VÝKRES</b></p>																			
<p><b>KÓD ELEKTRONICKÉ VERZE DOKUMENTU</b></p>																			
<table border="1"><thead><tr><th>stavba</th><th>dsp</th><th>čas</th><th>výkres</th><th>proseje</th><th>název dokumentu</th><th>revize</th></tr></thead><tbody><tr><td>CTV0</td><td>S001</td><td>C</td><td>03</td><td>-</td><td>Kat. sit. výk.</td><td>00</td></tr></tbody></table>						stavba	dsp	čas	výkres	proseje	název dokumentu	revize	CTV0	S001	C	03	-	Kat. sit. výk.	00
stavba	dsp	čas	výkres	proseje	název dokumentu	revize													
CTV0	S001	C	03	-	Kat. sit. výk.	00													